



Heidenheim  
an der Brenz



Ralf Käpplinger

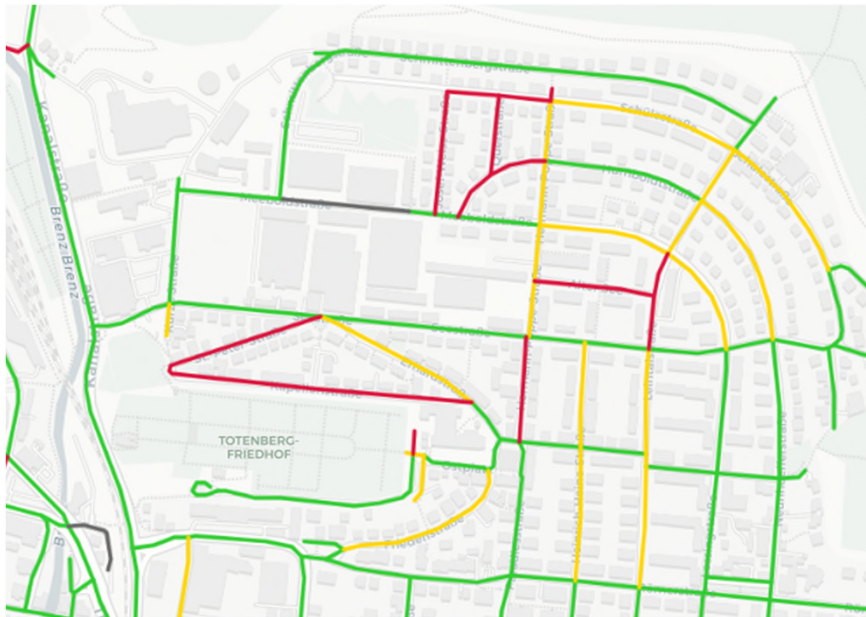
03.12.2024

## Die Fußverkehrsstrategie des Landes und Quick Wins für Kommunen

- **Straßensanierung**
- **Bürgeranfragen/Verbände**
- **Verkehrsentwicklungsplan 2035 (VEP 2035)**
- **Innenstadtentwicklung**
- **Andere Konzepte/Sonderfall/Förderprogramme**

## Straßenzustandsplan

- Straßenzustand
- Sanierungsgebiete



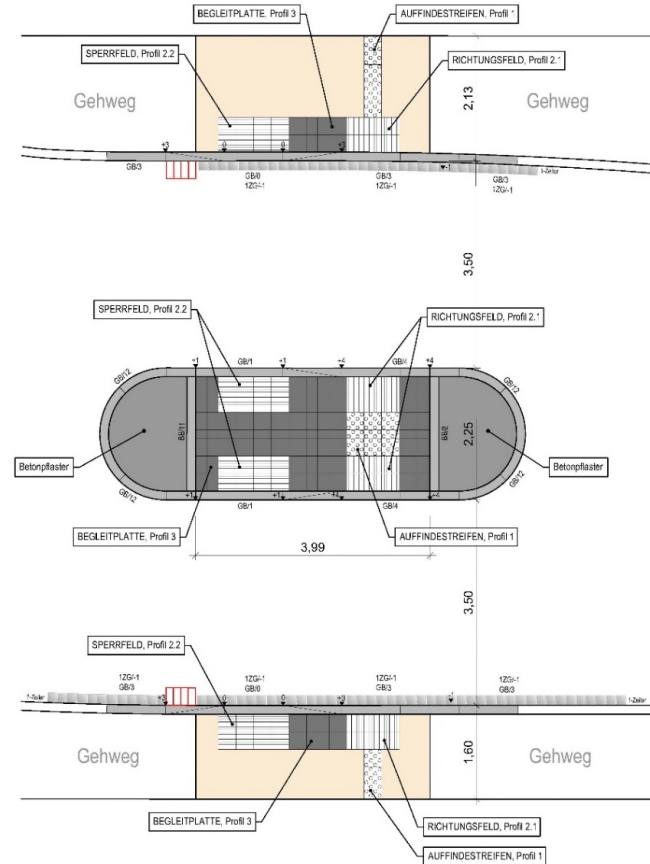
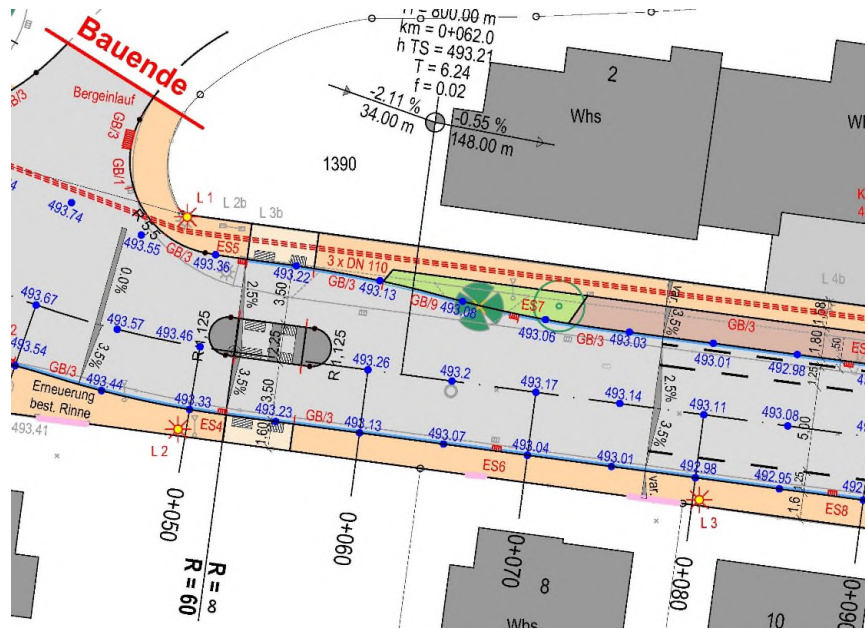
## Jahresprogramm

Geschäftsbereiche Straßenbau/  
Entwässerung und Geschäftsbereich  
Stadtentwicklung und städtebauliche  
Planung stimmen das Jahresprogramm  
für das Folgejahr ab.

- Straßenzustand
- Sanierungsgebiete
- Förderprogramme
- Rahmenpläne  
(Radverkehrsentwicklungskonzept,  
VEP)

## Planung

- ERA, EFA, RASt, usw.
- Entsiegelung, Begrünung
- Barrierefreiheit



# Straßensanierung

## Abstimmung Leitungsträger



### Organigramm Projekt – Baustellenablauf



Zeitraum	Thema	Teilnehmer	Zuständig	Ergebnis
Mai – Juni des laufenden Jahres	Koordinationsbesprechung Stadt Heidenheim – Stadtwerke Heidenheim AG Benennung der möglichen Baustellen für das Folgejahr	Stadtwerke FB 6 und FB 7	Termin durch FB 7 Protokoll durch FB 7	Grober Maßnahmenpl an bis 30.06.
Juli des laufenden Jahres	Grobe Vorplanung - Wer macht was? Grundlagenermittlung Trassenkonflikte ggf. Suchschlitze Abstimmungsgespräch mit Protokoll	Planer Gas/ Wasser/Strom Straßenplaner Kanalplaner	Termin durch FB 6 Protokoll durch FB 6	Bestandsplan mit allen Sparten
August – September des laufenden Jahres	Entwurfsplanung Ziel: Plan mit Darstellung aller Sparten Grobe Bauzeit für Gesamtmaßnahmen Plan „Blau“ Start für eventuell notwendiges Verkehrskonzept	Planer Gas/ Wasser/Strom Straßenplaner Kanalplaner Bauleiter Stadt Bauleiter SWH	Plan „Blau“ durch FB 7 Entwurfspläne FB 6	Gemeinsamer Entwurfsplan der Einzelmaßnah men bis 30.09.
Oktober des laufenden Jahres	Vorbereitung zur Veröffentlichung der Pläne	FB 6 + FB 7	FB 6	Vorzeitige Bürgerbeteiligun g
November des laufenden Jahres	Öffentlicher Aushang der Pläne (01.11.-30.11.)	FB 6	FB 6	Bearbeitung bzw. Beseitigen von Bürgerbedenken
Dezember des laufenden Jahres	Detailplanung Einzel-Planergespräche mit Bauleiter Stadt und Stadtwerke Zielvereinbarung mit Bauzeit Festlegung Bauablauf mit Zeitplanung der Gewerke	Planer Gas/ Wasser/Strom Straßenplaner Kanalplaner Bauleiter Stadt Bauleiter SWH	Termin durch FB 7 Zielvereinbarung durch FB 7	Gemeinsamer Detailplan bis 31.12. Grobe Zeitplanung der Gewerke
Januar – Februar des folgenden Jahres	- Baubeschluss - Ausschreibung der Baumaßnahmen mit Baubeginn im Frühjahr	FB 6 FB 7	FB 6 FB 7	Baufreigabe
März – April des folgenden Jahres	Bürgerinformationsveranstaltung Vergabe der Baumaßnahme Beauftragung des AN durch Stadt und Stadtwerke Baustellenstartgespräch und SiGeKo-Einweisung mit allen Bauleitern vor Baubeginn Detaillierter Bauzeitenplan durch AN	Teilnehmer Startgespräch: SiGeKo Bauleiter Stadt Bauleiter AN Polier AN	Termin durch FB 7 Planübergabe an AN durch SWH und FB 7	Detaillierter Bauzeitenplan und Ausführungspl äne zum Baubeginn
April – Dezember des folgenden Jahres	Laufende Baumaßnahme Wöchentlicher Baustellen Jour Fixe Protokolle sind nach Bedarf durch die AG's zu erstellen Abgleich der Arbeiten durch Stadt und SWH Interne Abstimmung der Ressourcen bei Terminverschiebungen Fortschreibung des Bauzeitenplanes bei Bedarf durch AN	Teilnehmer Jour Fixe: Bauleiter Stadt Bauleiter SWH Bauleiter AN Polier AN	Termin durch FB 7 bzw. SWH	Abstimmung der Gewerke Vermeidung von Verzögerungen Festlegung der Präsenz der SWH auf der Baustelle



### Verkehrsbesprechung

- Polizei
- Untere Straßenverkehrsbehörde
- ADFC/VCD
- Stadt- und Straßenplanung
- Tiefbau
- Vertreter Verkehrsunternehmen

Vorstellung der Entwürfe

### Bürgerbeteiligung

Auslegung der Entwürfe (freiwillige Leistung der Stadt Heidenheim)

- Analog im Rathaus
- Digital auf der Webseite der Stadt Heidenheim
- Dauer: ca. vier Wochen

## Baubeschluss



Drucksache TU 004 / 2024

Stadtentwicklung, Städtebauliche Planung  
und Umwelt  
Käpplinger, Ralf  
Az. 650.014

### I. Vorlage an:

Technik- und Umweltausschuss 06.02.2024 beschließend öffentlich

### Tagesordnungspunkt:

Umbau Clichystraße, B 466 zwischen Wagnerstraße und Bergstraße, Heidenheim

### Anlagen:

Anlage 1: Lageplan Planung Wagnerstraße bis Einmündung Schloßstraße  
Anlage 2: Lageplan Planung Radweg zwischen Haus Clichystraße 21 bis Wagnerstraße

### II. Beschlussantrag:

Die Verwaltung wird beauftragt, die Maßnahme in Zusammenarbeit mit dem Regierungspräsidium Stuttgart, Außenstelle Ellwangen, Referat 47/2, Straßenwesen und Verkehr umzusetzen.

### Finanzielle Auswirkungen:

Jahr	Produktsachkonto	Verfügbare Mittel (EUR)	Bedarf (EUR)		Erläuterung
			Einmalig	Laufend	
2024	54400000 - 42120100		500.000,00		Straßenplanung

## Bürgerinformationsveranstaltung zum Bauablauf

Anwohner bekommen ein Schreiben mit Ansprechpartner (Bauleiter) und Termin für die Informationsveranstaltung

- Bauzeitenplan
- Sperrungen

## Unterführung



## Barrierefreie Kreuzung



## Römerstraße



## Bushaltestelle



### Verkehrsbesprechung

- Polizei
- Untere Straßenverkehrsbehörde
- ADFC/VCD
- Stadt- und Straßenplanung
- Tiefbau
- Vertreter Verkehrsunternehmen

### Planung, Abstimmung und Ausführung


- unterjährig
- Straßenunterhalt
- Je nach Sachverhalt: Beschluss im Technik- und Umweltausschuss (Abstimmung mit OB)

Vorstellung der Entwürfe

## Fußgängerüberweg



## Querungshilfe



Eine Insel aufdübeln ist möglich. Breite ist vorhanden. Im Einmündungsbereich ab der Aufteilung in zwei Fahrspuren nicht zulässig. Gehweg muss hergestellt werden und Lidl muss eine Anbindung für Fußgänger herstellen.

## Fußgängerzone



Ergebnis Runder Tisch mit Einzelhandelsverband



### Inhalte VEP 2035

- Fußverkehr
- Radverkehr
- ÖPNV
- Kfz-Verkehr und Straßenraumgestaltung (ruhender Verkehr)
- Verkehrsmittelübergreifende Maßnahmen

Für die einzelnen Themen wurden durch Bestandsaufnahmen, Zählungen und Befragungen Ziele und Maßnahmen definiert.

### Maßnahmen Priorisierung

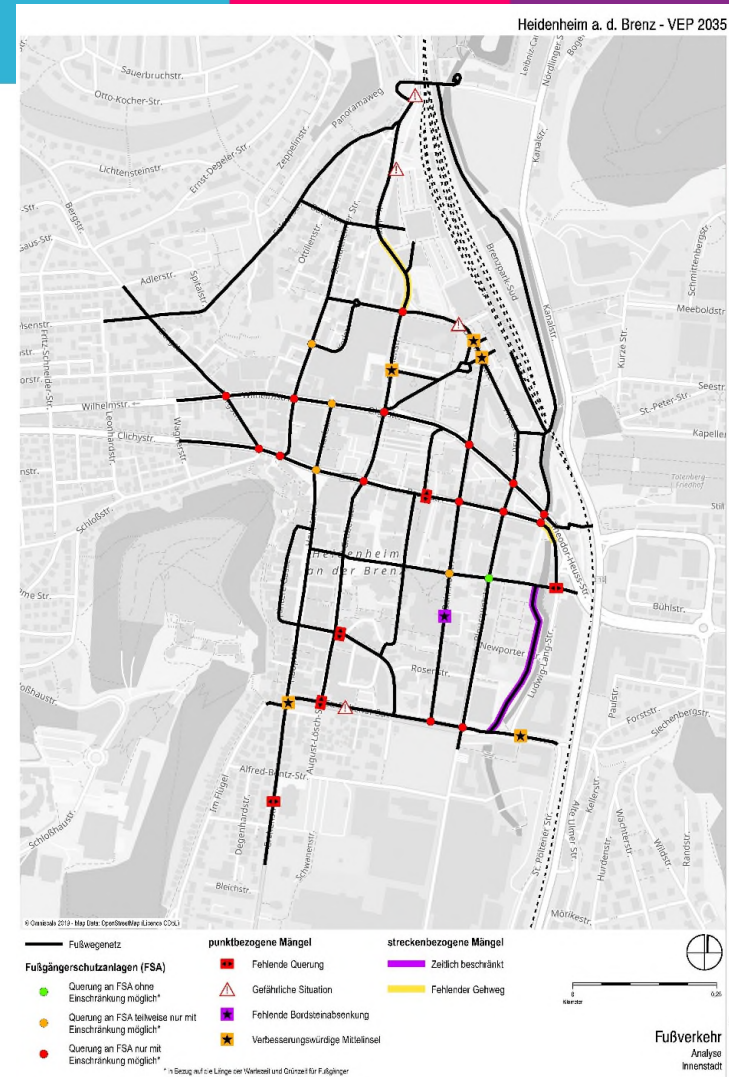
- Sofortmaßnahmen
- Schlüsselmaßnahmen
- Leuchtturmmaßnahmen

=> Zutatenbuch

Vorschläge von Verwaltung, Anträge vom Gemeinderat

=> Fußverkehrsentwicklungskonzept

# Überprüfung der Querungshilfen Antrag vom Gemeinderat



RT  
Verkehr-  
planung

3

## Ausgangslage und Ergebnis



**Abfrage** der Nutzungsvorstellungen und technischen Vorgaben innerhalb der Verwaltung

## Bürgerdialog Innenstadt

Stadtspaziergang

- Grün/Wasser
- Bewegung
- Gestaltung
- Begegnung/Aufenthalt
- Nutzung

Fragebogen (digital) speziell für Einzelhändler

Moderierte Online-Plattform

Postkarten

=> Realisierungswettbewerb



Die Fußverkehrsstrategie des Landes und Quick Wins für Kommunen

Ralf Käßlinger

03.12.2024  
Seite 16



**Bürgerdialog „Innenstadt gestalten“**

In den kommenden Jahren wird die Heidenheimer Innenstadt ausgehend vom Rathausquartier umfassend umgestaltet. Bevor dazu ein städtebaulicher Wettbewerb ausgelobt wird, sind Ihre Ideen und Anregungen gefragt:

**Was ist Ihnen bei der Umgestaltung wichtig? Wie kann das Quartier aufgewertet und attraktiver gestaltet werden?**

Machen Sie mit beim Bürgerdialog, hier mit dieser Postkarte oder direkt online!

**IHRE IDEE FÜR UNSERE INNENSTADT!**

Informieren und mitmachen unter: [www.innenstadtgestalten-heidenheim.de](http://www.innenstadtgestalten-heidenheim.de)





Temporäres Pflanzbeet im Rahmen des Bundesprogramms „Zukunftsfähige Innenstädte und Zentren“

## Radverkehrsentwicklungskonzept



## Eisenbahnüberführung: Erneuerung





Heidenheim  
an der Brenz



**Vielen Dank!**

03.12.2024